

ROMÂNIA
CONSILIUL LOCAL POPRICANI
JUDEȚUL IAȘI

HOTĂRÂREA Nr. 44
din 27.05.2021

privind :-rectificarea elementelor de identificare a poziției nr. 161 din domeniul public al comunei Popricani, județul Iași; -apartenență la domeniul public al comunei Popricani, jud. Iași a unei suprafețe de teren (poz. nr.256)

Consiliul Local Popricani, județul Iași ,
Având în vedere:

-urgentarea finalizării documentației privind actualizarea domeniului public/privat în conformitate cu prevederile **H.G.nr.392/14.05.2020** privind aprobarea Normelor tehnice pentru întocmirea inventarului care alcătuiesc **domeniul public/privat** al comunei , orașelor, al municipiilor și al județelor, art. 129 alin.(2) lit. "c" , coroborat alin. (6) lit. "b", art.284-289, art. 354, art.364 din **Ordonanța de Urgență nr. 57/03.07.2019 privind Codul administrativ,cu modificările și completările ulterioare , planurile de amplasament și delimitare** întocmite de ing. Tudorache Ionel-Dorel , **referatul nr.7073/24.05.2021** întocmit de compartimentului urbanism și amenajarea teritoriului din cadrul aparatului de specialitate al primarului , **privind :-rectificarea elementelor de identificare a poziției nr. 161 din domeniul public al comunei Popricani, județul Iași; apartenență la domeniul public al comunei Popricani, jud. Iași a unei suprafețe de teren (poz.256),**

Dând citire: referatului de aprobare nr.7074/24.05.2021, respectiv proiectului de hotărâre nr. 7075/24.05.2021 întocmite de d-nul primar Ion TĂNASĂ , privind : rectificarea elementelor de identificare a poziției nr. 161 din domeniul public al comunei Popricani, județul Iași ; apartenență la domeniul public al comunei Popricani, jud. Iași a unei suprafețe de teren (poz.256) , **raportului** compartimentului urbanism și amenajarea teritoriului nr. **7120/25.05.2021, avizelor** comisiilor de specialitate din cadrul Consiliului Local nr. **7273/27.05.2021 (comisia nr. 1-favorabil) , nr. 7280/27.05.2021 (comisia nr. 2-favorabil) , nr. 7287/27.05.2021 (comisia nr. 3-favorabil) ,**

Examinand prevederile legale specifice în materie, respectiv :

- a) Carta europene a autonomiei locale, adoptată la Strasbourg la 15.10.1985 și ratificată prin **Legea nr. 199/1997,**
- b) **Legea nr. 544/2001** privind liberul acces la informațiile de interes public,
- d) **Legea nr. 18/1991**-privind legile fondul funciar cu modificările și completările ulterioare
- e) **Legea nr. 7/1996,** a cadastrului și publicității imobiliare, republicată, cu modificările și completările ulterioare,

f) **H.G.nr.392/14.05.2020** privind aprobarea Normelor tehnice pentru întocmirea inventarului care alcătuiesc domeniul public/privat al comunei , orașelor, al municipiilor și al județelor,

g)**HCL nr. 14/1999** privind domeniul public al comunei Popricani, județul Iasi, completat, rectificat,

h) **anexa 50 la Hotărârea Guvernului nr. 1354/2001**, privind atestarea domeniului public al comunei Popricani, județul Iași ,

ca urmare a competențelor stabilite de art. 129 alin.(2) lit. "c" , coroborat alin. (6) lit. "c", art. 286 alin. (4), art.287 lit. "b" art. 288 , din **Ordonanța de Urgență nr. 57/03.07.2019** privind Codul administrativ cu modificările și completările ulterioare,

In temeiul prevederilor art.196 alin. (1) lit. "a" Ordonanța de Urgență nr. 57/03.07.2019 privind Codul administrativ și din considerentele prezentate adoptă următoarea,

HOTĂRÂRE :

Art.1. Rectificarea elementelor de identificare a poziției nr. 161 din domeniul public al comunei Popricani, jud. Iași astfel :

În loc de:

Nr. crt.	Codul de clasificare	Denumirea bunului	Elemente de identificare	Anul dobândirii sau după caz al dării în folosință	Valoarea de inventar	Situația juridică actuală
161	1.3.7.1	Total supr. 10300 m DR 1352/1 – sătesc DR 1275/2 – sătesc DR 846/1 – sătesc DR 1290 – sătesc DR 1285 – sătesc DR 70/3 – sătesc DR 1422/1 – sătesc DR 1206/1 – sătesc DR 1116/1/2 –sătesc DR 1113/1/2 –sătesc DR 1110/1 –sătesc DR 1109/1 – sătesc DR 1107/1/1 –sătesc DR pământ Vânători	T 79, L=139 m, S=1137 mp T 75, L=76 m, S=876 mp T 47, L=887 m, S=7096 mp T 76, L=36 m, S=227 mp T 76, L=50 m, S=308 mp T 168, L=160 m, S=1114 mp T 81, L=73 m, S=727 mp T 69, L=117 m, S=466 mp T 69, L=300 m, S=1202 mp T 69, L=61 m, S=242 mp T 69, L=119 m, S=474 mp T 69, L=379 m, S=1517 mp T 69, L=115 m, S=461 mp L = 8167 m		537897	Domeniul public

Va fi inscris:

Nr. crt.	Codul de clasificare	Denumirea bunului	Elemente de identificare	Anul dobândirii sau după caz al dării în folosință	Valoarea de inventar	Situația juridică actuală
161	1.3.7.1	Total supr. 10300 m DR 1352/1 sătesc DR 1275/2 sătesc DR 846/1 sătesc DR 1290 sătesc DR 1285 sătesc DR 70/3 sătesc DR 1422/1 sătesc DR 1206/1 sătesc DR 1116/1/2 sătesc DR 1113/1/2 sătesc DR 1110/1 sătesc DR 1109/1 sătesc DR 1107/1/1 –sătesc DR pământ Vinători	T 79, L=139 m, S=1137 mp T 75, L= 76 m, S= 876 mp T 47, L=887 m, S=7096 mp T 76, L= 36 m, S= 227 mp T 76, L= 50 m, S= 308 mp T 168, L=160 m, S=1114 mp T 81, L=73 m, S= 727 mp T 69, L=117 m, S= 466 mp T 69, L=300 m, S=1202 mp T 69, L=61 m, S= 242 mp T 69, L=119 m, S= 474 mp T 69, L=379 m, S=3062 mp T 69, L=115 m, S= 461 mp L = 8167 m		537897	Domeniul public



Art.2. Apartenența la domeniul privat al com. Popricani, jud.Iași a unei suprafețe de teren (poz. nr.256) astfel :

NR. CRT.	CODUL DE CLASIFICARE	DENUMIRE IMOBIL	ELEMENTE DE IDENTIFICARE			ANUL DOBÂNDIRII SAU AL DĂRII ÎN FOLOSINȚĂ	VALOAREA DE INVENTAR	SITUAȚIA JURIDICĂ ACTUALĂ
			TARLA	PARCELA	SUPRAFAȚA (mp)			
256		Teren	81 82	HR 1429/1 DR 1430/2	104			Domeniul public


Art.3.- Hotărârea va fi dusă la îndeplinire de primarul comunei Popricani, d-nul **Ion TĂNASĂ**, compartimentele agricol/cadastru, urbanism și amenajarea teritoriului urbanism și contabilitate din cadrul aparatului de specialitate al primarului comunei Popricani, judetul Iasi .

Art. 4. - Secretarul general al comunei Popricani ,jud.Iași **d-na Elena TEȘCU** va asigura comunicarea hotărârii compartimentelor prevazute la art.2, primarului comunei Popricani judetul Iasi și Instituției Prefectului Judetului Iași pentru controlul legalității.

Președinte de ședință,
 Consilier **Georghita GHIDERSA**

Contrasemnează pentru legalitate,
 Secretar general,
Elena TEȘCU



Adoptată în ședința din data de **27.05.2021**

Cu un nr.de **14 voturi** pentru, **0** contra, **0** abțineri din nr. total de **15** consilieri în funcție